

Bördeland-Kurier

Amtsblatt der Gemeinde Bördeland mit den Ortsteilen

Biere **Eggersdorf** **Eickendorf**
Großmühligen **Kleinmühligen** **Welsleben** **Zens**

Jahrgang 2019

Nr.09

21.08.2019

Das Amtsblatt der Gemeinde Bördeland „Bördeland - Kurier“ ist digital über die Internetseite: www.gem-boerdeland.de herunterzuladen und einzusehen.

Weiterhin ist der „Bördeland - Kurier“ an folgenden Auslagestellen in den einzelnen Ortsteilen der Gemeinde Bördeland erhältlich:

OT Biere, Verwaltungsgebäude, Magdeburger Str. 3
OT Eggersdorf, Frischemarkt Bethge, Tränkestraße 6
OT Eickendorf, Einkaufsmarkt Duphorn & Franke, Glöther Str. 1
OT Großmühligen, Lebensmittelmarkt M. Padberg, Am Anger 10
OT Kleinmühligen, Frischemarkt Bethge, Kirchstraße 11
OT Welsleben, Bäckerei Stamm, Lindenstraße 31
OT Zens, Kindertagesstätte „Bördegeißlein“, Bördestraße 7

Ein dauerhafter Bezug im Rahmen eines Abonnements ist gegen Erstattung der Versandkosten möglich.

Inhaltsverzeichnis

Seite 3	Sitzungen der Gemeinde Bördeland
Seite 7	Berichtigung des Wahlergebnisses der Ortschaftsratswahl OT Eggersdorf
Seite 7	Bekanntmachung über die öffentliche Auslegung des Entwurfs des Bebauungsplanes 1. Änderung des B-Planes „Am Bahnhof“ im OT Eggersdorf
Seite 9	Information des Ordnungsamtes der Gemeinde Bördeland
Seite 9	Blutspendetermin in Welsleben
Seite 10	Amtliche Bekanntmachung des Landesamt für Vermessung und Geoinformation Sachsen-Anhalt
Seite 13	Öffentliche Bekanntmachung des ALFF Mitte, Flurbereinigungsverfahren OU Brumby
Seite 22	Oktoberfest im Bördeland
Seite 23	Veranstaltungskalender



Anschriften, Öffnungs - und Sprechzeiten, Telefonnummern

Postanschrift der Gemeinde:

Gemeinde Bördeland
OT Biere, Magdeburger Str. 3, 39221 Bördeland
☎ 039297 / 260 Fax. 039297 / 26113
e-mail: buergerbuero@gem-boerdeland.de
Internetanschrift: www.gem-boerdeland.de

Sprechzeiten der Verwaltung der Gemeinde Bördeland

Dienstag 09.00 - 12.00 / 13.00 - 17:30 Uhr
Donnerstag 09.00 - 12.00 / 13.00 - 16.30 Uhr
oder nach Vereinbarung!

Öffnungszeiten der Meldestelle/ Standesamt/ Gewerbeamt

Die 09.00 - 12.00 / 13.00 - 17:30 Uhr
Do 09.00 - 12.00 / 13.00 - 16:30 Uhr
(Außerhalb dieser Öffnungszeiten kann eine Bearbeitung
nur mit Terminvereinbarung gewährleistet werden. Es wird
um Beachtung gebeten !)

Sprechzeiten der Regionalbereichsbeamten

jeden Dienstag von 16.30 - 17.30 Uhr

Öffnungszeiten der Schiedsstelle

Jeden 1. Dienstag im Monat von
15.30 - 17.00 Uhr in der Gemeinde Bördeland, OT Biere

*Informationen zur Schiedsstelle sind auf der Internetseite der
Gemeinde Bördeland unter: www.gem-boerdeland.de
- Rubrik Bürgerservice erhältlich.*

Sprechzeiten der Ortsbürgermeister

OT Biere

jeden 1. und 3. Dienstag im Monat
von 16.00 - 18.00 Uhr
Gemeinde Bördeland, Magdeburger Straße 3

OT Eggersdorf

jeden 1. und 3. Dienstag im Monat
17.30 - 18.30 Uhr
Bürgerhaus, Kirchstraße 4

OT Eickendorf

Montag
17.00 - 18.30 Uhr
Traditionshof, Bäckerstraße 3

OT Großmühlingen

jeden 1. und 3. Dienstag im Monat
Von 18.00 - 19.00 Uhr
in der Gnadauer Straße 8

OT Kleinmühlingen

jeden 1. und 3. Dienstag im Monat
Von 18.30 - 19.30 Uhr

OT Welsleben

jeden 1. Dienstag im Monat
Von 18:30 - 19:30 Uhr
Gemeinde Welsleben, Krumme Straße 31

OT Zens

jeden 2. und 4. Dienstag im Monat
Von 19.30 - 20.00 Uhr (Grüne Ecke)

Weitere wichtige Telefonnummern

Polizei	110
Feuerwehr	112
Leitstelle des Salzlandkreises	03925/299040
Krankentransport	03925/299040
Polizeirevier Schönebeck	03928/466191
Wasserversorgungszweckverband (in Calbe/Saale, Feldstr. 1 a)	
- Bereich Kundenservice	0800 0796 796
- Bereich Technik	039291/78872 o. 73
- Bereitschaftsdienst	0391/5872244
Störung/Straßenbeleuchtung Avacon AG	08000282266
Bereitschaftsdienste:	
- Gemeinde Bördeland	0162/1005292
- Kläranlage Bereitschaft	0173/6277128
- Kanalnetz Bereitschaft	0173/6277131
- e.on Avacon	0800 0282266
- EMS Schönebeck	03928/789355
- Gasversorgung - Notruf	0800 4434430
- Tierärzte Leitstelle	03925/299040

Sozialpädagogische Familienhilfe der AWO	03928/702010
Kummertelefon für Kinder	0391/7391808
Giftinformationszentrum	0361/730730
Ökumenische Telefonseelsorge	08001110111 08001110222
Kriminalpolizeiliche Beratungsstelle	0391/5461255

I
N
F
O
R
M
A
T
I
O
N
E
N

D
E
R
R
E
G
E
M
E
I
N
D
E

Gemeinde Bördeland

Amtliche Bekanntmachungen der Gemeinde

Hinweis: Sollten an dieser Stelle Beschlüsse nicht im vollen Wortlaut veröffentlicht sein, so können diese in der vollständigen Fassung, soweit dies rechtlich zulässig ist, in der Gemeinde Bördeland, OT Biere, Magdeburger Straße 3 in 39221 Bördeland, eingesehen werden. Um Beachtung wird gebeten!

Die nachfolgend aufgeführten amtlichen Bekanntmachungen gelten für den Zuständigkeitsbereich der Gemeinde Bördeland mit den Ortsteilen Biere, Eggersdorf, Eickendorf, Großmühlingen, Kleinmühlingen, Welsleben und Zens. Um Beachtung wird gebeten!

Sitzungen der Gemeinde Bördeland

konstituierende Sitzung des Ortschaftsrates in Eggersdorf am 03.07.2019

Ortsbürgermeisterwahl

Zur Ortsbürgermeisterin wurde Frau Rosemarie Ziem gewählt.

Beschluss I – 01 / 2019 – Geschäftsordnung der Gemeinde Bördeland

Beschluss:

Der Ortschaftsrat OT Eggersdorf beschließt gemäß § 59 Kommunalverfassungsgesetz Sachsen-Anhalt i.V.m. § 45 Abs. 2 Nr. 2 Kommunalverfassungsgesetz Sachsen-Anhalt (KVG-LSA) in der Bekanntmachung des Art. 1 Kommunalrechtsreformgesetzes vom 17.06.2014 (GVBl. LSA S. 288) in der derzeit gültigen Fassung, die am 02.07.2019 durch den Gemeinderat der Gemeinde Bördeland beschlossene Geschäftsordnung zur Regelung ihrer inneren Angelegenheiten zu übernehmen.

Der Beschluss wurde mehrheitlich angenommen.

konstituierende Sitzung des Ortschaftsrates in Eickendorf am 08.07.2019

Ortsbürgermeisterwahl

Zum Ortsbürgermeister wurde Herr Marco Schmoldt und zum Stellvertreter Herr Martin Schmidt gewählt.

Beschluss I – 01 / 2019 – Geschäftsordnung der Gemeinde Bördeland

Beschluss:

Der Ortschaftsrat OT Eickendorf beschließt gemäß § 59 Kommunalverfassungsgesetz Sachsen-Anhalt i.V.m. § 45 Abs. 2 Nr. 2 Kommunalverfassungsgesetz Sachsen-Anhalt (KVG-LSA) in der Bekanntmachung des Art. 1 Kommunalrechtsreformgesetzes vom 17.06.2014 (GVBl. LSA S. 288) in der derzeit gültigen Fassung, die am 02.07.2019 durch den Gemeinderat der Gemeinde Bördeland beschlossene Geschäftsordnung zur Regelung ihrer inneren Angelegenheiten zu übernehmen.

Der Beschluss wurde mehrheitlich angenommen.

konstituierende Sitzung des Ortschaftsrates in Welsleben am 10.07.2019

Ortsbürgermeisterwahl

Zum Ortsbürgermeister wurde Herr Hans-Jürgen Korn und zum Stellvertreter Herr Ekkehard Horrmann gewählt.

Beschluss I – 01 / 2019 – Geschäftsordnung der Gemeinde Bördeland

Beschluss:

Der Ortschaftsrat OT Welsleben beschließt gemäß § 59 Kommunalverfassungsgesetz Sachsen-Anhalt i.V.m. § 45 Abs. 2 Nr. 2 Kommunalverfassungsgesetz Sachsen-Anhalt (KVG-LSA) in der Bekanntmachung des Art. 1 Kommunalrechtsreformgesetzes vom 17.06.2014 (GVBl. LSA S. 288) in der derzeit gültigen Fassung, die am 02.07.2019 durch den Gemeinderat der Gemeinde Bördeland beschlossene Geschäftsordnung zur Regelung ihrer inneren Angelegenheiten zu übernehmen.

Der Beschluss wurde mehrheitlich angenommen.

konstituierende Sitzung des Ortschaftsrates in Biere am 11.07.2019

Ortsbürgermeisterwahl

Zum Ortsbürgermeister wurde Herr Peter Buchwald und zur Stellvertreterin Frau Josefine Radmer gewählt.

Beschluss I – 01 / 2019 – Geschäftsordnung der Gemeinde Bördeland

Beschluss:

Der Ortschaftsrat OT Biere beschließt gemäß § 59 Kommunalverfassungsgesetz Sachsen-Anhalt i.V.m. § 45 Abs. 2 Nr. 2 Kommunalverfassungsgesetz Sachsen-Anhalt (KVG-LSA) in der Bekanntmachung des Art. 1 Kommunalrechtsreformgesetzes vom 17.06.2014 (GVBl. LSA S. 288) in der derzeit gültigen Fassung, die am 02.07.2019 durch den Gemeinderat der Gemeinde Bördeland beschlossene Geschäftsordnung zur Regelung ihrer inneren Angelegenheiten zu übernehmen.

Der Beschluss wurde mehrheitlich angenommen.

konstituierende Sitzung des Ortschaftsrates in Großmühlingen am 11.07.2019

Ortsbürgermeisterwahl

Zur Ortsbürgermeisterin wurde Frau Ute Möbius und zum Stellvertreter Herr Joachim Becker gewählt.

Beschluss I – 01 / 2019 – Geschäftsordnung der Gemeinde Bördeland

Beschluss:

Der Ortschaftsrat OT Großmühlingen beschließt gemäß § 59 Kommunalverfassungsgesetz Sachsen-Anhalt i.V.m. § 45 Abs. 2 Nr. 2 Kommunalverfassungsgesetz Sachsen-Anhalt (KVG-LSA) in der Bekanntmachung des Art. 1 Kommunalrechtsreformgesetzes vom 17.06.2014 (GVBl. LSA S. 288) in der derzeit gültigen Fassung, die am 02.07.2019 durch den Gemeinderat der Gemeinde Bördeland beschlossene Geschäftsordnung zur Regelung ihrer inneren Angelegenheiten zu übernehmen.

Der Beschluss wurde mehrheitlich angenommen.

konstituierende Sitzung des Ortschaftsrates in Kleinmühlingen am 17.07.2019

Ortsbürgermeisterwahl

Zum Ortsbürgermeister wurde Herr Tim Andy Sroka und zur Stellvertreterin Frau Helga Wischnowski gewählt.

Beschluss I – 01 / 2019 – Geschäftsordnung der Gemeinde Bördeland

Beschluss:

Der Ortschaftsrat OT Kleinmühlingen beschließt gemäß § 59 Kommunalverfassungsgesetz Sachsen-Anhalt i.V.m. § 45 Abs. 2 Nr. 2 Kommunalverfassungsgesetz Sachsen-Anhalt (KVG-LSA) in der Bekanntmachung des Art. 1 Kommunalrechtsreformgesetzes vom 17.06.2014 (GVBl. LSA S. 288) in der derzeit gültigen Fassung, die am 02.07.2019 durch den Gemeinderat der Gemeinde Bördeland beschlossene Geschäftsordnung zur Regelung ihrer inneren Angelegenheiten zu übernehmen.

Der Beschluss wurde mehrheitlich angenommen.

konstituierende Sitzung des Ortschaftsrates in Zens am 16.07.2019

Ortsbürgermeisterwahl

Zum Ortsbürgermeister wurde Herr Dr. Frank Ahrend und zum Stellvertreter Herr Boudewijn Tonkens gewählt.

Beschluss I – 01 / 2019 – Geschäftsordnung der Gemeinde Bördeland

Beschluss:

Der Ortschaftsrat OT Zens beschließt gemäß § 59 Kommunalverfassungsgesetz Sachsen-Anhalt i.V.m. § 45 Abs. 2 Nr. 2 Kommunalverfassungsgesetz Sachsen-Anhalt (KVG-LSA) in der Bekanntmachung des Art. 1 Kommunalrechtsreformgesetzes vom 17.06.2014 (GVBl. LSA S. 288) in der derzeit gültigen Fassung, die am 02.07.2019 durch den Gemeinderat der Gemeinde Bördeland beschlossene Geschäftsordnung zur Regelung ihrer inneren Angelegenheiten zu übernehmen.

Der Beschluss wurde mehrheitlich angenommen.

Sitzung des Gemeinderates der Gemeinde Bördeland am 15.08.2019

Beschluss 01 - 02 / 2019 – Bestätigung der Bestellung der Ausschussmitglieder für den zeitweiligen Ausschuss „Bauen, Wohnen und dörfliche Entwicklung „

Beschluss:

Auf der Grundlage des § 45 Abs.2 Nr.3 und § 49 des Kommunalverfassungsgesetzes des Landes Sachsen-Anhalt (KVG LSA) in der Fassung der Bekanntmachung des Artikel 1 des Kommunalrechtsreformgesetzes des Landes Sachsen-Anhalt vom 17.06.2014 (GVBl. S.288) in Verbindung mit der Hauptsatzung § 5 der Gemeinde Bördeland vom 02.07.2019 bestätigt der Gemeinderat der Gemeinde Bördeland folgende Gemeinderatsmitglieder für den zeitweiligen „Ausschuss Bauen, Wohnen und dörfliche Entwicklung“ bis zum Ende der derzeitigen Legislaturperiode aus den Fraktionen der

<u>CDU</u>	<u>SPD/ FDP</u>	<u>BI Welsleben/ FWG Biere Die Grünen / Pro Eggersdorf</u>
1. Dr. F. Ahrend	Dr. H. Lewy	E. Horrmann
2. T. Thamm	H.- J. Schulze	R. Meyer
3. H. Wischnowski	J. Radmer	G. Zahn

Der Beschluss wurde mehrheitlich angenommen.

Beschluss 02-02/2019 – Straßennamenvergabe, Gemeinde Bördeland, OT Welsleben

Beschluss:

Der Gemeinderat der Gemeinde Bördeland beschließt auf der Grundlage der §§ 2 und 5 des Kommunalverfassungsgesetzes des Landes Sachsen-Anhalt (KVG-LSA) in der Fassung der Bekanntmachung des Artikel 1 des Kommunalrechtsreformgesetzes vom 17.06. 2014 (GVBl. LSA S.288) in der derzeit geltenden Fassung, die Vergabe eines Straßennamens für die Privatstraße im Wohngebiet „An der Bierer Straße“.

Nach Vorberatung im Ortschaftsrat, wird der Straßename

„Drosselweg“

vergeben.

Der Beschluss wurde mehrheitlich angenommen

Beschluss 03-02/2019 – Stellungnahme der Gemeinde Bördeland zur Bundesfachplanung SuedOstLink

Beschluss:

Auf der Grundlage der §§ 4 und 45 Abs. 1 des Kommunalverfassungsgesetzes des Landes Sachsen-Anhalt (KVG LSA) in der Fassung der Bekanntmachung des Artikels 1 des Kommunalrechtsreformgesetzes vom 17.06.2014 (GVBl. S. 288) i. V. m. § 9 des Netzausbaubeschleunigungsgesetz Übertragungsnetz (NABEG) beschließt der Gemeinderat Bördeland als Beteiligter Träger öffentlicher Belange den beiliegenden Entwurf der Stellungnahme zur Bundesfachplanung SuedOstLink – Höchstspannungsleitung Wolmirstedt – Isar (Vorhaben Abschnitt 5), Abschnitt A (Wolmirstedt – Raum Naumburg/Eisenberg)

Der Beschluss wurde mehrheitlich angenommen.

Beschluss 04 - 02 / 2019 – Vergabe von Bauleistungen im Rahmen Sanierung und Umbau der Grundschule „J. Gagarin“ im OT Welsleben (STARK III) Los 03 Dachdeckungs- und Klempnerarbeiten (NÖ)

Der Beschluss wurde mehrheitlich angenommen.

Beschluss 05 - 02 / 2019 – Vergabe von Bauleistungen im Rahmen Sanierung und Umbau der Grundschule „J. Gagarin“ im OT Welsleben (STARK III) Los 04 Metallbauarbeiten (NÖ)

Der Beschluss wurde mehrheitlich angenommen.

Beschluss 06 - 02 / 2019– Vergabe von Bauleistungen im Rahmen Sanierung und Umbau der Grundschule „J. Gagarin“ im OT Welsleben (STARK III) Los 05 Kunststofffenster (NÖ)

Der Beschluss wurde mehrheitlich angenommen.

**Beschluss 07 - 02 / 2019– Vergabe von Bauleistungen im Rahmen Sanierung und Umbau der Grundschule „J. Gagarin“ im OT Welsleben (STARK III)
Los 06 Fassadenarbeiten (NÖ)**

Der Beschluss wurde mehrheitlich angenommen.

**Beschluss 08 - 02 / 2019 – Vergabe von Bauleistungen im Rahmen Sanierung und Umbau der Grundschule „J. Gagarin“ im OT Welsleben (STARK III)
Los 09 Trockenbauarbeiten (NÖ)**

Der Beschluss wurde mehrheitlich angenommen.

**Berichtigung des Wahlergebnisses der Ortschaftsratswahl 2019
des Ortsteiles Eggersdorf der Gemeinde Bördeland**

Bei der Bekanntmachung des Wahlergebnisses der Ortschaftsratswahl des Ortsteiles Eggersdorf hatte sich der Fehlerteufel eingeschlichen. Richtig muss es heißen: Gültige Stimmen **1566** und nicht 1539.

Wir bitten dieses Versehen zu entschuldigen.

U. Weck
Gemeindewahlleiterin

**Bekanntmachung
über die öffentliche Auslegung des Entwurfs des Bebauungsplanes 1. Änderung des B-Planes „Am Bahnhof“ im OT Eggersdorf der Gemeinde Bördeland im Rahmen der frühzeitigen Bürgerbeteiligung nach § 3 Abs. 1 Baugesetzbuch (BauGB)**

Die Gemeinde Bördeland hat am 23.05.2019 den Beschluss zur Aufstellung des Bebauungsplanes 1. Änderung des Bebauungsplanes „Am Bahnhof“ im OT Eggersdorf der Gemeinde Bördeland gefasst. Der Gemeinderat hat weiterhin beschlossen, die Bürger gemäß § 3 Abs. 1 BauGB frühzeitig über die Ziele, Zwecke und voraussichtlichen Auswirkungen öffentlich zu unterrichten.

Ziele und Zwecke der Planung

Ziel des B-Planes ist für den Bereich das Baurecht zur Errichtung eines naturnahen Schwimmteiches mit ca. 800 m² und einer Sandspielfläche von ca. 350 m² zu schaffen. Gleichzeitig wird die westlich ausgewiesene private Verkehrsfläche in allgemeines Wohngebiet gewandelt, da diese Fläche für die Erschließung nicht mehr benötigt wird. Bei der mittig ausgewiesenen privaten Verkehrsfläche erfolgt die Darstellung als öffentliche Verkehrsfläche.

Die Lage des Planbereiches ist dem nachfolgend abgebildeten Kartenausschnitt zu entnehmen.

Der Übersichtsplan zeigt die Lage des B-Planes im OT Eggersdorf



Der auf Grund des Beschlusses des Gemeinderates der Gemeinde Bördeland vom 23.05.2019 erstellte Entwurf der 1. Änderung einschließlich der Begründung liegt im Rahmen der frühzeitigen Bürgerbeteiligung vom

02.09.2019 bis einschließlich 02.10.2019

im Bauamt der Gemeinde Bördeland mit Sitz in Biere, Magdeburger Str. 3 in 39221 Bördeland zu den allgemeinen Sprechzeiten und nach Terminvereinbarung zu jedermanns Einsicht öffentlich aus.

Sprechzeiten:

Dienstag von 09:00 Uhr bis 12:00 Uhr und von 13:00 Uhr bis 17:30 Uhr

Donnerstag von 09:00 Uhr bis 12:00 Uhr und von 13.00 Uhr bis 16:30 Uhr

oder nach Vereinbarung unter Tel.-Nr. 039297/ 260 oder 26175

Zeitgleich werden die Bekanntmachung und die auszulegenden Unterlagen im Internet auf der Seite der Gemeinde Bördeland unter: <http://www.gem-boerdeland.de/news.htm> eingestellt.

Während der benannten Auslegungsfrist kann sich jedermann über die allgemeinen Ziele und Zwecke unterrichten und Stellungnahmen zu dem Entwurf schriftlich oder während der oben genannten Sprechzeiten zur Niederschrift im Bauamt abgeben. Anregungen und Stellungnahmen können auch per E-Mail abgegeben werden, an: lude@gem-boerdeland.de unter Benennung des Betreffs: 1. Änderung B-Plan „Am Bahnhof“ im OT Eggersdorf

Biere, den 21.08.2019

Bernd Nimmich
Bürgermeister

Information des Ordnungsamtes

Fundsache – Fahrrad

Am 27.05.2019 wurde in Kleinmühligen, L65 an der Biogasanlage ein Mountainbike aufgefunden.

Dies wird im Fundbüro des Ordnungsamtes aufbewahrt und kann vom Eigentümer (nähere Beschreibung erforderlich) abgeholt werden.

Fundsache – Schlüssel

In der 24. KW 2019 wurde in Biere, A.-Bebel-Str. zwei Schlüssel mit rotem Anhänger (mit Aufschrift) aufgefunden.

Dies wird im Fundbüro des Ordnungsamtes (08/2019) aufbewahrt und kann vom Eigentümer (nähere Beschreibung erforderlich) abgeholt werden.

Blutspendetermin **im OT Welsleben**

Die nächste Blutspende findet am

Dienstag, den 10.09.2019

von 16:00 – 19:00 Uhr im Gemeindesaal,
Krumme Straße 31, OT Welsleben 39221 Bördeland statt.



SACHSEN-ANHALT



Landesamt für Vermessung und Geoinformation Sachsen-Anhalt
Neustädter Passage 15, 06122 Halle (Saale)

17.07.2019

Offenlegung

gemäß § 12 Abs. 3 Vermessungs- und Geoinformationsgesetz Sachsen-Anhalt
in der jeweils geltenden Fassung (siehe Landesrecht unter www.sachsen-anhalt.de)

Für die

<u>Gemarkungen:</u>	Biere	<u>Flur:</u>	15
	Eggersdorf		6, 7
	Großmühlhingen		11, 12, 13, 14, 15
	Kleinmühlhingen		7

(siehe „Liste der Flurstücke“)

Einheitsgemeinde Bördeland
Ortsname

wurden die Nachweise des Liegenschaftskatasters hinsichtlich der Flurstücke und Gebäude aus Anlass der **Übernahme der Ergebnisse eines öffentlich-rechtlichen Verfahrens** verändert. Das Landesamt für Vermessung und Geoinformation Sachsen-Anhalt hat

die für das Liegenschaftskataster relevanten Ergebnisse eines Bodenordnungsverfahrens (Gemarkungsnamen, Flurnummern, Flurstücksnummern, Flurstücksgrenzen, Grenzpunkte und Gebäudegrundrisse) in dem oben genannten Bereich in das Liegenschaftsbuch und die Liegenschaftskarte übernommen.

Das Gebiet ist in der beigefügten **Übersichtskarte** gekennzeichnet.

Allen beteiligten Eigentümern, Erbbauberechtigten und Nutzungsberechtigten werden diese Veränderungen des Liegenschaftskatasters durch die Offenlegung bekannt gemacht.

Die Liegenschaftskarte und das Liegenschaftsbuch werden in der Zeit

vom 26.08.2019 bis 25.09.2019

in den Diensträumen des Landesamtes für Vermessung und Geoinformation Sachsen-Anhalt
Neustädter Passage 15, 06122 Halle (Saale)

während der Besuchszeiten, **Mo. bis Fr. 08.00 – 13.00 Uhr / Di. 13.00 – 18.00 Uhr**
zur Einsicht ausgelegt. Bei Fragen oder Anregungen wird um eine vorherige telefonische Terminvereinbarung unter der Telefonnummer **0345 / 6912-0** gebeten.

Rechtsbehelfsbelehrung

Gegen die Veränderungen in der Liegenschaftskarte, die durch die Übernahme der für das Liegenschaftskataster relevanten Ergebnisse der Veränderungen im Gebäudebestand entstanden sind, kann innerhalb eines Monats nach Bekanntgabe Klage beim Verwaltungsgericht in Magdeburg, Breiter Weg 203-206, 39104 Magdeburg schriftlich, in elektronischer Form oder zur Niederschrift des Urkundsbeamten der Geschäftsstelle dieses Gerichts erhoben werden. Die Klage muss den Kläger, den Beklagten und den Gegenstand des Klagebegehrens bezeichnen. Sie soll einen bestimmten Antrag enthalten. Die zur Begründung dienenden Tatsachen und Beweismittel sollen angegeben werden. Falls die Klage schriftlich oder zur Niederschrift erhoben wird, sollen der Klage nebst Anlagen so viele Abschriften beigefügt werden, dass alle Beteiligten eine Ausfertigung erhalten können. Falls die Klage in elektronischer Form erhoben wird, sind die elektronischen Dokumente mit einer qualifizierten elektronischen Signatur nach dem Signaturgesetz zu versehen. Sie ist bei der elektronischen Poststelle des Verwaltungsgerichts Magdeburg über die auf der Internetseite www.justiz.sachsen-anhalt.de/erv bezeichneten Kommunikationswege einzureichen. Die rechtlichen Grundlagen hierfür sowie die weiteren technischen Anforderungen sind unter der vorgenannten Internetseite abrufbar.

Im Auftrag

Auskunft und Beratung

Telefon: 0391 567-8585
Fax: 0391 567-8686
E-Mail: Service.LVermGeo@sachsen-anhalt.de
Internet: www.lvermgeo.sachsen-anhalt.de

gez.
Michael Loddeke

**„Liste der Flurstücke“
Flurbereinigungsverfahren
- Baasdorfer Teiche BAB 14 - SBK005 -**

Gemarkung Biere, Flur 15

131, 132, 133, 134, 135, 136, 137, 138, 139, 140, 141, 142, 143, 144, 145, 146, 147

Gemarkung Eggersdorf, Flur 6

1, 2, 3, 4, 5, 6, 7, 8, 28, 100, 101, 102, 103, 104, 105, 106, 107, 108, 109, 110, 111, 112, 113, 114, 115, 116, 117, 118, 119, 120, 121, 122, 123, 124, 125, 126, 127, 128, 129, 130, 131, 132, 133, 134, 135, 136, 137, 138, 139, 140, 141, 142, 143, 144, 145, 146, 147, 148, 149, 150, 151, 152, 153, 154, 155, 156, 157, 158, 159, 160, 161, 162, 163, 164, 165, 166, 167, 168, 169, 170, 171, 172, 173, 174, 175, 176, 177, 178, 179, 180, 181, 182, 183, 184, 185, 186, 187, 188, 189, 190, 191, 192, 193, 194, 195, 196, 197, 198, 199, 200, 201, 202, 203, 204, 205, 206, 207, 208, 209, 210, 211, 212, 213, 214, 215, 216, 217, 218, 219, 220, 221, 222

Gemarkung Eggersdorf, Flur 7

1, 2, 3, 4, 5, 6, 7, 8, 9, 10, 100, 101, 102, 103, 104, 105, 106, 107, 108, 109, 110, 111, 112, 113, 114, 115, 116, 117, 118, 119, 120, 121, 122, 123, 124, 125, 126, 127, 128, 129, 130, 131, 132, 133, 134, 135, 136, 137, 138, 139, 140, 141, 142, 143, 144, 145, 146, 147, 148, 149, 150, 151, 152, 153, 154, 155, 156, 157, 158, 159, 160, 161, 162, 163, 164, 165, 166, 167, 168, 169, 170, 171, 172, 173, 174, 175, 176, 177, 178, 179, 180, 181, 182, 183, 184, 185, 186, 187, 188, 189, 190, 192, 193

Gemarkung Großmühligen, Flur 11

1, 2, 3, 4, 5, 6, 8, 9, 10, 11, 12, 13, 14, 15, 16, 17, 18, 19, 20, 100, 101, 102, 103, 104, 105, 106, 107, 108, 109, 110, 111, 112, 113, 114, 115, 116, 117, 118, 119, 120, 121, 122, 123, 124, 126, 127, 129, 130, 131, 132, 133, 134, 135, 136, 137, 139, 140, 141, 144, 145, 146, 147, 150, 151, 152, 153, 154, 155, 156, 157, 158

Gemarkung Großmühligen, Flur 12

1, 2, 3, 4, 5, 6, 7, 9, 10, 100, 101, 102, 103, 104, 105, 108, 109, 110, 111, 112, 113, 114, 115, 116, 117, 118, 119, 120, 121, 122, 123, 124, 125, 126, 127

Gemarkung Großmühligen, Flur 13

1, 2, 3, 4, 100, 101, 102, 103, 104, 105, 106, 107, 108, 109, 110, 111, 112, 113, 114, 117, 118, 119, 120, 121, 122, 123, 124, 125, 126, 127, 128, 129, 130, 131, 132, 133, 134, 135, 136, 137, 138, 139, 140, 141, 142, 143, 144, 145, 146, 147, 148, 149, 150, 151, 152, 153, 154, 155, 156, 157, 158, 159, 160, 161, 162, 163, 164, 165, 166, 167, 168, 169, 170, 171, 172, 173, 174, 175, 176, 177, 178, 179, 180, 181, 182, 183, 184, 185, 195, 196, 197, 198, 199, 200, 201, 202, 203, 204, 205, 206, 207, 208, 209, 210, 211, 212, 217, 220, 221, 222, 223, 224, 225, 226, 227, 228, 229, 230, 231, 232, 233, 234, 235, 236, 237

Gemarkung Großmühligen, Flur 14

1, 2, 3, 4, 5, 6, 7, 8, 9, 101, 102, 103, 104, 105, 106, 107, 108, 109, 110, 111, 112, 113, 114, 115, 116, 120, 121, 122, 123, 124, 125, 126, 127, 128, 129, 130, 131, 132, 133, 134, 135, 136, 137, 138, 139, 140, 141, 142, 143, 144, 145, 146, 147, 148, 149, 150, 151, 152, 153, 154, 155, 156, 157, 158, 159, 160, 161, 162, 163, 164, 165, 166, 167, 168, 169, 170, 171, 172, 173, 174, 175, 176, 177, 178, 179, 180, 181, 182, 183, 184, 185, 186, 187, 188, 189, 190, 191, 192, 193, 194

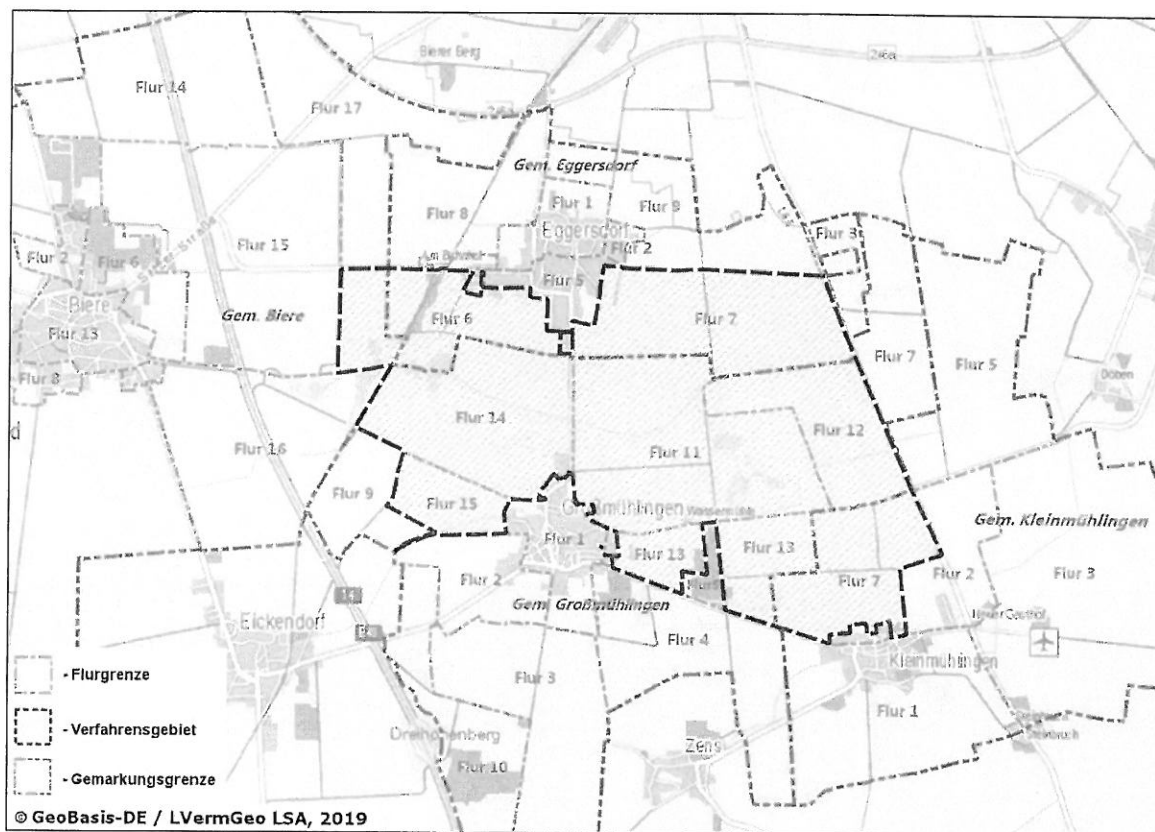
Gemarkung Großmühligen, Flur 15

1, 2, 3, 4, 5, 6, 7, 8, 100, 101, 102, 103, 104, 105, 106, 107, 108, 109, 110, 111, 112, 113, 114, 115, 116, 117, 118, 119

Gemarkung Kleinmühligen, Flur 7

1, 2, 3, 4, 5, 6, 7, 8, 9, 10, 11, 100, 101, 102, 103, 104, 105, 109, 110, 111, 112, 113, 114, 115, 116, 117, 118, 119, 120, 121, 122, 123, 124, 125, 126, 127, 128, 129, 130, 131, 132, 133, 134, 135, 136, 137, 138, 139, 140, 141, 142, 143, 144, 145, 146, 147, 148, 149, 150, 151, 152, 153, 154, 155, 156, 157, 158, 159, 160, 161, 162, 163, 164, 165, 166, 167, 168, 169, 170, 171, 172, 173, 174, 175, 176, 177, 178, 179, 180, 181, 182, 183, 184, 185, 186, 187, 188, 189, 190, 191, 192, 193

„Übersichtskarte“
 Flurbereinigungsverfahren
 - Baasdorfer Teiche BAB 14 - SBK005 -



Amt für Landwirtschaft,
Flurneuordnung und Forsten Mitte,
Außenstelle Wanzleben
AZ: 14-611B5.01 – 27SLK011

Wanzleben, den 19.08.2019

- Öffentliche Bekanntmachung -

Flurbereinigungsverfahren OU Brumby / Calbe L 63, im Salzlandkreis,
Verf.-Nr.: 27SLK011

Vorläufige Anordnung Nr. 4

Gemäß § 88 Nr. 3 i.V.m. § 36 Abs. 1 Flurbereinigungsgesetz (FlurbG) in der derzeit geltenden Fassung ergeht folgende vorläufige Anordnung.

1. Besitzentzug

Zur Bereitstellung von Flächen zur Ausführung der Ersatzmaßnahmen E1/E2 für den Neubau der L 63 Ortsumgehung Calbe – Süd wird auf Antrag der zuständigen Behörde zugunsten des Landes Sachsen – Anhalt, vertreten durch die Landesstraßenbaubehörde Regionalbereich Mitte (LSBB RB Mitte) folgendes angeordnet:

1.1 Den Beteiligten (Eigentümern, Pächtern und sonstigen Berechtigten) werden zum
01.10.2019

der Besitz und die Nutzung der in der Anlage 1 aufgeführten Flurstücke/ Grundstücksflächen entzogen. Die vom Besitzentzug betroffenen Flächen sind in der Karte, Anlage 2, dargestellt.

1.2 Das Land Sachsen - Anhalt, vertreten durch die LSBB RB Mitte, wird mit Wirkung zum
01.10.2019

für den o.g. Zweck in den Besitz der nach Nr. 1.1 entzogenen Flächen eingewiesen.

1.3 Das Ende dieses Besitz- und Nutzungsentzuges wird in einem gesonderten Bescheid bekanntgegeben.

Die genaue Lage und der Umfang der Flächeninanspruchnahme ergeben sich aus den beigefügten Besitzregelungskarten (Anlage 2), die Bestandteil dieser vorläufigen Anordnung sind.

2. Festsetzung der Entschädigung für wesentliche Grundstücksbestandteile, Aufwuchs- und Nutzungsentschädigungen, An- und Durchschneidungsschäden und Zahlungsansprüche

Entschädigungsart und Entschädigungshöhe, für die Nachteile, die den Beteiligten infolge dieser vorläufigen Anordnung entstanden sind, werden in einem gesonderten Bescheid festgesetzt.

Die Entschädigung kann in Form von Ersatzflächen und / oder in Geld nach § 88 Nr. 3 FlurbG festgesetzt werden. Entschädigungsansprüche in Geld entstehen nur insoweit, als die entstandenen Nachteile nicht durch die Bereitstellung von Ersatzflächen ausgeglichen werden.

Die Entschädigungsfestsetzung für An- und Durchschneidungsschäden erfolgt nur auf Antrag.

3. Sofortige Vollziehung

Die sofortige Vollziehung dieser vorläufigen Anordnung wird im öffentlichen Interesse nach § 80 Abs. 2 Nr. 4 Verwaltungsgerichtsordnung (VwGO) hiermit angeordnet, mit der Folge, dass Rechtsbehelfe gegen diese Anordnung keine aufschiebende Wirkung haben.

4. Auflagen für den Unternehmensträger

Die Zuweisung, der in den Besitzregelungskarten aufgeführten Flächen, wird nach § 88 Nr. 3 Satz 2 FlurbG mit folgenden Auflagen verbunden:

- 4.1 Während der Bauzeit sind sämtliche erforderlichen Sicherheitsvorkehrungen zu treffen.
- 4.2 Die LSBB RB Mitte hat sicherzustellen, dass die Nutzung der den Beteiligten verbleibenden Flächen durch ihre Maßnahmen nicht unterbrochen wird. Hierzu hat die LSBB RB Mitte die vorhandenen Wege in befahrbarem Zustand und für den landwirtschaftlichen Verkehr offen zu halten u. ggf. neue Zu- und Abfahrten zu schaffen.
- 4.3 Die ordnungsgemäße Be- und Entwässerung auf den zugewiesenen Flächen ist durch die LSBB RB Mitte sicherzustellen, so dass die Nachbarflächen nicht beeinträchtigt werden.
- 4.4 Die der LSBB RB Mitte nur vorübergehend zugewiesenen Flächen, die zur Aufstellung von Baustelleneinrichtungen und zur Ablagerung von Baumaterial benutzt werden, sind vor der Rückgabe zu rekultivieren bzw. wiederherzustellen.
- 4.5 Überflüssige Behinderungen und Beeinträchtigungen der Bewirtschaftung der verbleibenden Teilflächen sind zu unterlassen.

Begründung:

zu 1.

Das Landesverwaltungsamt hat mit Beschluss vom 24.10.2014 das Flurbereinigungsverfahren „OU Brumby / Calbe L 63“, Verfahrensnummer 27SLK011 im Salzlandkreis mit sofortiger Vollziehung angeordnet.

Das genannte Flurbereinigungsverfahren ist ein Unternehmensflurbereinigungsverfahren mit dem Ziel, den durch den Neubau der L 63 Ortsumgehung Calbe Süd eintretenden Landverlust auf einen größeren Kreis von Eigentümern zu verteilen und die durch das Unternehmen entstehenden Nachteile für die allgemeine Landeskultur zu vermeiden.

Die LSBB RB Mitte hat mit Schreiben vom 11.06.2019 beim Amt für Landwirtschaft, Flurneuordnung und Forsten Mitte, Außenstelle Wanzleben den Erlass einer vorläufigen Anordnung nach § 88 Nr. 3 FlurbG i. V. m. § 36 FlurbG beantragt.

Zudem bedarf es einer wirksamen planungsrechtlichen Grundlage. Das Baurecht ist begründet mit dem Planfeststellungsbeschluss des Landesverwaltungsamtes Sachsen – Anhalt vom 28.03.2011 (AZ: 308.2.2-31037-FB8.08). Dieser Beschluss bildet die planungsrechtliche Grundlage für die vorläufige Anordnung.

Der Vorstand der Teilnehmergeinschaft des Verfahrens ist gehört worden.

Da die Voraussetzungen für den Erlass einer vorläufigen Anordnung vorliegen, ist dem Antrag stattzugeben. Der Unternehmensträger, die LSBB RB Mitte beabsichtigt, im 4. Quartal 2019 die Ersatzmaßnahmen E1/E2 zu realisieren. Die dazu notwendigen Arbeiten sind entsprechend dem Bauablaufplan termingerecht vorbereitet und müssen zum 01.10.2019 beginnen. Damit liegen dringende Gründe vor, eine Zurückstellung der angeordneten Baumaßnahme bis zur Ausführung durch den Flurbereinigungsplan auszuschließen.

Aufgrund der Einhaltung des Bauablaufplanes ist eine Zuweisung der Flächen für die Ersatzmaßnahmen E1/E2 zum 01.10.2019 dringend erforderlich. Eine Verschiebung dieser Maßnahmen würde die Fertigstellung der Ersatzmaßnahmen in unvertretbarer Weise verzögern.

zu 2:

Die Festsetzung der Entschädigungen bleibt einem gesonderten Bescheid vorbehalten. Ebenfalls stehen die Interessen der Eigentümer dem nicht entgegen, da durch diese Anordnung die Wirksamkeit von bestehenden Pachtverträgen unberührt bleibt und die Eigentümer weiterhin Anspruch auf Pachtzinszahlung haben.

zu 3:

Die Voraussetzungen für die Anordnung der sofortigen Vollziehung dieser vorläufigen Anordnung sind nach § 80 Abs. 2 Nr. 4 Verwaltungsgerichtsordnung (VwGO) gegeben.

Durch den Neubau dieser Umgehungsstraße soll eine leistungsfähige Verkehrsverbindung geschaffen werden, die dem wachsenden Verkehrsaufkommen langfristig gerecht wird.

Die Ortsumgehung soll vorrangig die Verkehrsbelastung für den südlichen Teil der Stadt Calbe (Saale) beseitigen. Lärm, Schmutz und Luftverunreinigungen belasten die Lebensqualität der Anwohner erheblich. Es liegt im besonderen, öffentlichen Interesse, diesen Zustand so schnell wie möglich zu beseitigen. Dieses Ziel kann nur erreicht werden, wenn die Arbeiten, die durch diese vorläufige Anordnung ermöglicht werden sollen, sofort durchgeführt werden können.

Am Neubau der L 63 Ortsumgehung Calbe Süd besteht somit ein besonderes öffentliches Interesse. Die sofortige Vollziehung dieser vorläufigen Anordnung ist deshalb nach § 80 Abs. 2 Nr. 4 Verwaltungsgerichtsordnung (VwGO) anzuordnen.

5. Hinweise

Durch diese vorläufige Anordnung werden keine eigentumsrelevanten Entscheidungen getroffen. Die bestehenden Pachtverhältnisse werden durch diese Anordnung nicht berührt. Die notwendigen eigentumsrechtlichen Regelungen erfolgen später im Flurbereinigungsplan.

In diesem Zusammenhang wird auf den Unterschied zwischen Eigentum und Besitz hingewiesen. Eigentümer eines Grundstücks ist derjenige, der im Grundbuch eingetragen ist bzw. dessen Erbe. Der Eigentümer ist Inhaber der vollen Verfügungsgewalt über das Grundstück. Der Besitzer ist derjenige, dem der Eigentümer durch einen Vertrag (z.B. Pachtvertrag) gestattet hat, das Grundstück zu nutzen und zu bewirtschaften.

Die vollständigen Unterlagen mit dem Flurstücksverzeichnis zum Flächenentzug und den Besitzregelungskarten dieser vorläufigen Anordnung liegen zwei Wochen nach Bekanntmachung zur Einsichtnahme für die Beteiligten

- im Rathaus I der Stadt Calbe (Saale), Markt 18 , 39240 Calbe (Saale) sowie Rathaus II der Stadt Calbe (Saale), Schlossstraße 3, 39240 Calbe (Saale),
- im Haus I der Verwaltung der Stadt Staßfurt, Steinstraße 19, 39418 Staßfurt,
- in der Gemeindeverwaltung der Gemeinde Bördeland, OT Biere, Magdeburger Straße 3, 39221 Bördeland,
- im Rathaus der Stadt Barby, Marktplatz 14, 39249 Barby,
- in der Stadtverwaltung der Stadt Nienburg (Saale), Marktplatz 1, 06429 Nienburg (Saale),
- in der Verbandsgemeinde Saale-Wipper, im Rathaus Güsten, Platz der Freundschaft 1, 39439 Güsten
- in der Stadtverwaltung der Stadt Hecklingen, Hermann-Danz-Str. 46, 39444 Hecklingen,
- im Verwaltungsgebäude der Verbandsgemeinde Egelner Mulde, Markt 18, 39435 Egeln

während der Dienststunden aus.

Darüber hinaus kann diese vorläufige Anordnung auch in der Außenstelle des Amtes für Landwirtschaft, Flurneuordnung und Forsten Mitte, 39164 Wanzleben, Ritterstraße 17-19, während der Dienststunden eingesehen werden.

Rechtsbehelfsbelehrung:

Gegen diese vorläufige Anordnung kann innerhalb eines Monats nach Bekanntgabe schriftlich oder zur Niederschrift Widerspruch beim Amt für Landwirtschaft, Flurneuordnung und Forsten Mitte, Große Ringstraße, 38820 Halberstadt oder beim Amt für Landwirtschaft, Flurneuordnung und Forsten Mitte, Außenstelle Wanzleben, Ritterstraße 17-19, 39164 Wanzleben erhoben werden.

Bei schriftlicher Einlegung wird die Frist nur gewahrt, wenn der Widerspruch bis zum Ablauf der angegebenen Frist beim Amt für Landwirtschaft, Flurneuordnung und Forsten Mitte eingegangen ist.

Der Widerspruch kann auch beim Landesverwaltungsamt, Ernst – Kamieth – Straße 2, 06112 Halle (Saale) eingelegt werden.

Gegen die Anordnung der sofortigen Vollziehung kann beim Obergericht des Landes Sachsen-Anhalt, Breiter Weg 203 - 206, 39104 Magdeburg, Antrag auf Wiederherstellung der aufschiebenden Wirkung gestellt werden.

Im Auftrag



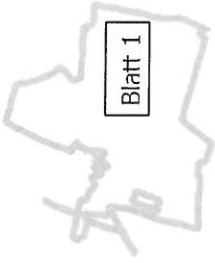
Mathias Arnold



Anlagen:

1. Flurstücksverzeichnis zum Flächenentzug
2. Besitzregelungskarten

Übersicht Verfahrensgebiet



Zeichenerklärung

- Verfahrensgebietsgrenze
- Flurstücke
- Besitztuzug zum 01.10.2019
- Flurgrenzen

310/16 - Flurstücksnummern



Amt für Landwirtschaft, Flurneuordnung und Forsten Mitte
38820 Halberstadt, Große Ringstraße
(Flurbereinigungs- und Flurneuordnungsbehörde)

Verfahrensname **OU Brumby / Calbe L 63** Verfahrenskennung **SLK011**

Besitzregelungskarte

Karte zur vorläufigen Anordnung Nr. 4 zum 01.10.2019
nach § 88 Nr. 3 i. V. m. § 36 FlurbG

Landkreis **Salzlandkreis**

Aktezeichen **14-611B5.01-27SLK011** Maßstab **unmaßstäblich**

Gemarkung **Calbe** Anlage 2 Karte 1 von 3





Grundlagen:
Planfeststellungsunterlagen der Straßenbauverwaltung des Landes Sachsen - Anhalt (LSBB RB Mitte), Ortsumgehung Calbe - Süd, Unterlage 14.2 Blatt Nr. 3, Grundverweisplan



Übersicht Verfahrensgebiet



Zeichenerklärung

-  Verfahrensgebietsgrenze
 -  Flurstücke
 -  Besitzzugang zum 01.10.2019
 -  Flurgrenze
- 310/16 - Flurstücksnummern



Amt für Landwirtschaft, Flurneuordnung und Forsten Mitte
 38820 Halberstadt, Große Ringstraße
 (Flurbereinigungs- und Flurneuordnungsbehörde)

Verfahrenstitelname **OU Brumby / Calbe L 63** Verfahrenskennung **SLK011**

Besitzregelungskarte

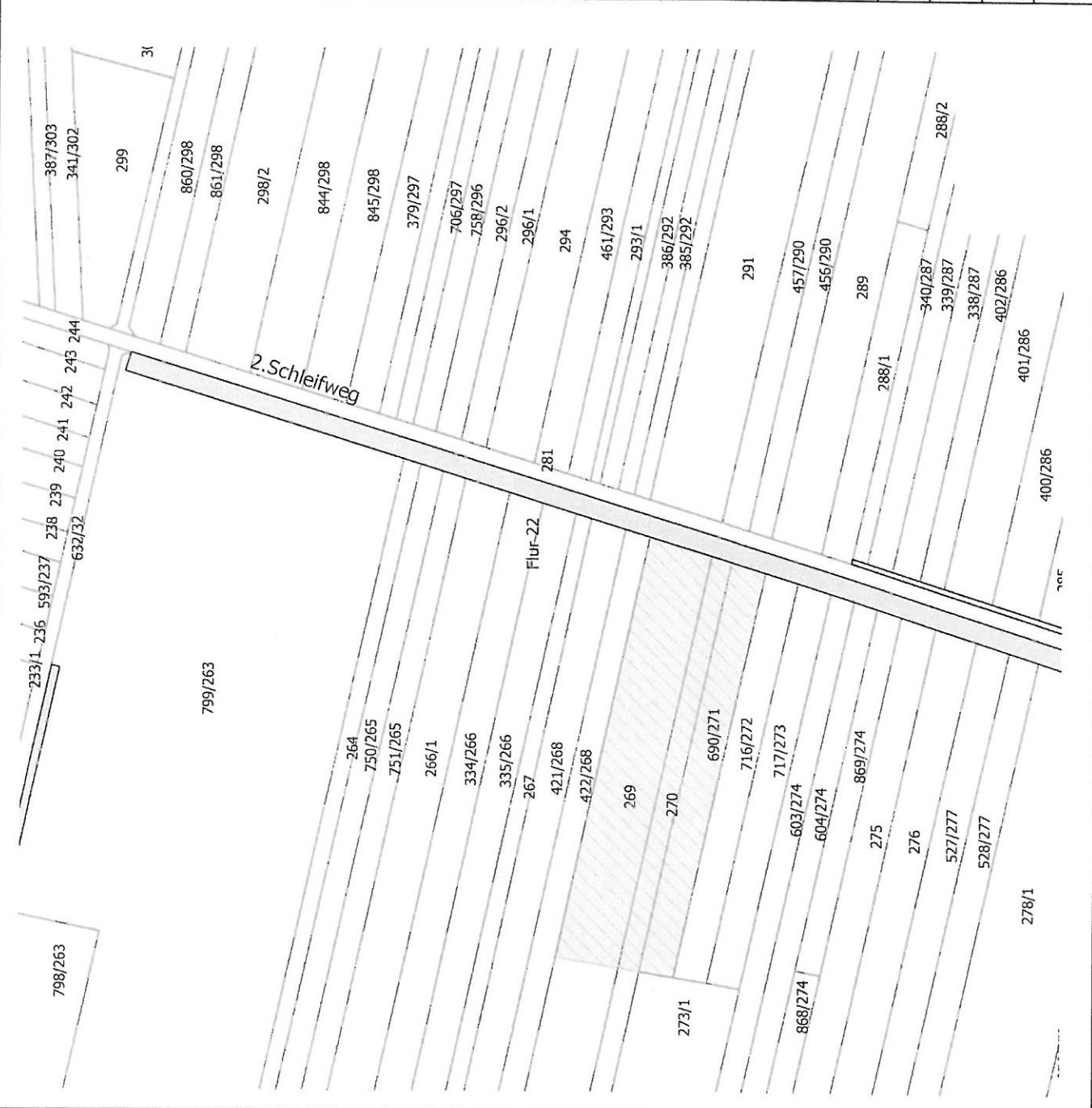
Karte zur vorläufigen Anordnung Nr. 4 zum 01.10.2019
 nach § 88 Nr. 3 i. V. m. § 36 FlurbG

Landkreis **Salzlandkreis**

Aktezeichen **14-611B5.01-27SLK011** Maßstab **unmaßstäblich**

Gemarkung **Calbe** Anlage 2 Karte 2 von 3

Grundlagen:
 Planfeststellungsunterlagen der Straßenbauverwaltung des Landes Sachsen - Anhalt (L568 RB Mitte), Ortsumgehung Calbe - Süd, Unterlage 14.2 Blatt Nr. 3, Grunterwerbsplan



Übersicht Verfahrrensgebiet

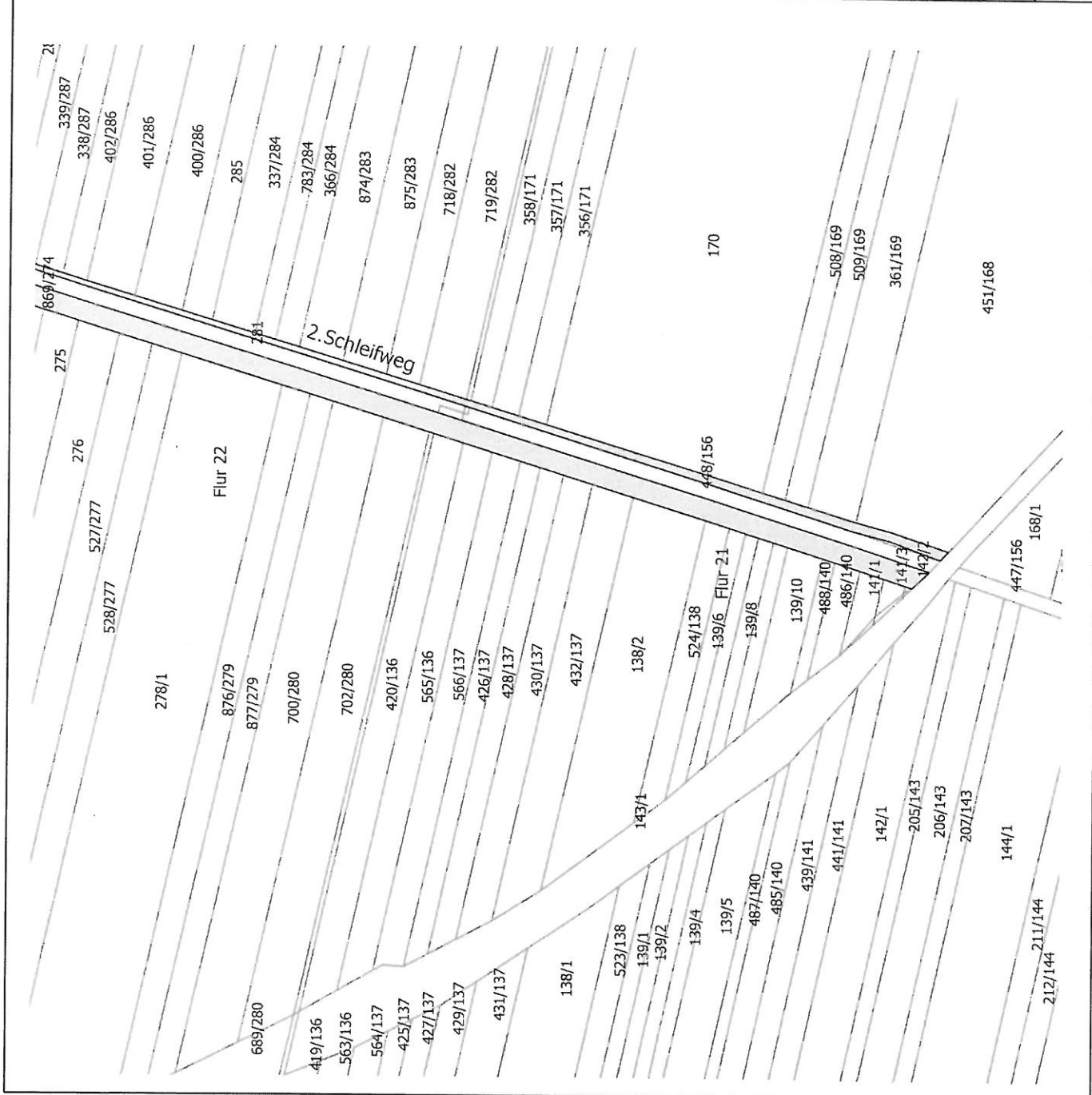


- Zeichenerklärung**
- Verfahrrensgebietsgrenze
 - Flurstücke
 - Besitzzug zum 01.10.2019
 - Flurgrenze
 - 310/16 - Flurstücksnummern**



Amt für Landwirtschaft, Flurneuordnung und Forsten Mitte
38820 Halberstadt, Große Ringstraße
(Flurbereinigungs- und Flurneuordnungsbehörde)

Verfahrenenname	OU Brumby / Calbe L 63	Verfahrenskennnumm	SLK011
Besitzregelungskarte			
Karte zur vorläufigen Anordnung Nr. 4 zum 01.10.2019 nach § 88 Nr. 3 i. V. m. § 36 FlurbG			
Landkreis	Salzlandkreis		
Aktenzeichen	14-611B5.01-27SLK011	Maßstab	unmaßstäblich
Genauigkeit	Calbe	Anlage 2 Karte 3 von 3	
<small>Grundlagen: Planfeststellungsunterlagen der Straßenbauverwaltung des Landes Sachsen-Anhalt (LSBB RB Mitte), Ortsumgehung Calbe - Süd, Unterlage 14.2 Blatt Nr. 3, Grundverbsplan</small>			



Anlage 1

Vorläufige Anordnung Nr. 4 zum 01.10.2019

Flurstücksverzeichnis zum Flächenentzug

Gemarkung	Flur	Flurstück	Buchfläche [m ²]	dauerhaft [m ²]	vorübergehend [m ²]	dauernd zu beschänken [m ²]
Calbe	22	872/245	2.536			200
Calbe	22	246	2.560			73
Calbe	22	247	4.110			114
Calbe	22	798/263	5.004			100
Calbe	22	799/263	53.696			1.950
Calbe	22	264	2.910			92
Calbe	22	750/265	5.106			121
Calbe	22	751/265	5.106			124
Calbe	22	266/1	9.364			240
Calbe	22	334/266	7.230			181
Calbe	22	335/266	6.790			180
Calbe	22	267	3.530			84
Calbe	22	421/268	6.920			186
Calbe	22	422/268	5.110			131
Calbe	22	716/272	3.745			173
Calbe	22	717/273	3.829			175
Calbe	22	603/274	5.201			126
Calbe	22	604/274	5.201			127
Calbe	22	869/274	2.601			133
Calbe	22	275	7.130			191
Calbe	22	276	8.370			224
Calbe	22	527/277	7.660			181
Calbe	22	528/277	7.062			162
Calbe	22	278/1	21.502			547
Calbe	22	876/279	5.580			155
Calbe	22	877/279	4.900			127
Calbe	22	700/280	9.302			278
Calbe	22	702/280	8.271			259
Calbe	21	420/136	6.056			189
Calbe	21	565/136	4.563			163
Calbe	21	566/137	4.339			156
Calbe	21	426/137	2.975			109
Calbe	21	428/137	3.260			130
Calbe	21	430/137	4.079			162
Calbe	21	432/137	5.133			231
Calbe	21	138/2	7.749			401
Calbe	21	524/138	2.049			133
Calbe	21	139/6	1.158			89
Calbe	21	139/7	1.075			70
Calbe	21	139/8	991			81
Calbe	21	139/9	908			78
Calbe	21	139/10	2.018			193
Calbe	21	488/140	459			67
Calbe	21	486/140	898			139
Calbe	21	141/1	591			133
Calbe	21	141/3	329			124
Calbe	21	142/2	70			68


Gemarkung	Flur	Flurstück	Buchfläche [m ²]	dauerhaft [m ²]	vorübergehend [m ²]	dauernd zu beschränken [m ²]
Calbe	22	340/287	2.730			16
Calbe	22	339/287	5.430			26
Calbe	22	338/287	5.420			29
Calbe	22	402/286	5.110			26
Calbe	22	401/286	10.210			51
Calbe	22	400/286	10.210			49
Calbe	22	285	6.150			31
Calbe	22	337/284	9.160			44
Calbe	22	783/284	4.096			21
Calbe	22	366/284	5.110			24
Calbe	22	874/283	9.345			45
Calbe	22	875/283	9.345			44
Calbe	22	718/282	7.307			33
Calbe	22	719/282	10.213			49
Calbe	21	358/171	5.884			27
Calbe	21	357/171	5.883			27
Calbe	21	356/171	5.424			29
Calbe	21	170	47.160			213
Calbe	21	508/169	5.240			20
Calbe	21	509/169	5.240			20
Calbe	21	361/169	10.480			42
Calbe	21	451/168	37.876			67

Oktoberfest

Am 12.10.2019 im SFZ Bördeland
in Eggersdorf



Einlass: 19:00 Uhr
Beginn: 20:00 Uhr



DJ Charly

15,00 €
Karte



Kartenvorverkauf:
Eiscafé Brauckmann, OT Welsleben
Gaststätte „Zum Pferdestall“, OT Eggersdorf
Gemeinde Bördeland, Magdeburger Str. 3, OT Biere

Veranstaltungen

August 2019

15.08.2019	Kaffeenachmittag der Volkssolidarität Biere	Große Straße 4, Biere
24.08.2019	Kaffeetrinken und Kinderfest Kirchbauverein Kleinmühlingen	Kirchplatz Kleinmühlingen
29.08.2019	Kaffeenachmittag der Volkssolidarität Biere	Große Str. 4, Biere
31.08.2019	40 jähriges Bestehen des Kleinmühlinger Schalmeienorchesters	Kleinmühlingen Mühlberg

September 2019

03.09.2019	Kaffeenachmittag Volkssolidarität Eickendorf	Traditionshof Eickendorf
07.09.2019	Sommerabschlussfest Gartenverein Eickendorf	Vereinsheim Eickendorf
09.09.2019	Treffen zum Handarbeiten Eggersdorf	Schulungsraum der FFW Eggersdorf
11.09.2019	Teilnahme der Volkssolidarität Eggersdorf am Kaffeenachmittag Pflaumenkuchenmarkt Großmühlingen	Treffpunkt der VS Großmühlingen
11.09.2019	Wir feiern Pflaumenkuchenmarkt Volkssolidarität Großmühlingen	Weißes Haus Großmühlingen
12.09.2019	Kaffeenachmittag Volkssolidarität Biere	Große Str. 4, Biere
12.09.2019	Pflakuma-Lauf Großmühlingen	Sportplatz Großmühlingen
13.09.2019- 15.09.2019	Pflaumenkuchenmarkt	Marktplatz Großmühlingen
26.09.2019	Erntedankfest	Große Str. 4, Biere
26.09.2019	Gemütlicher Nachmittag Volkssolidariät OT Welsleben	Gemeindesaal in Welsleben