

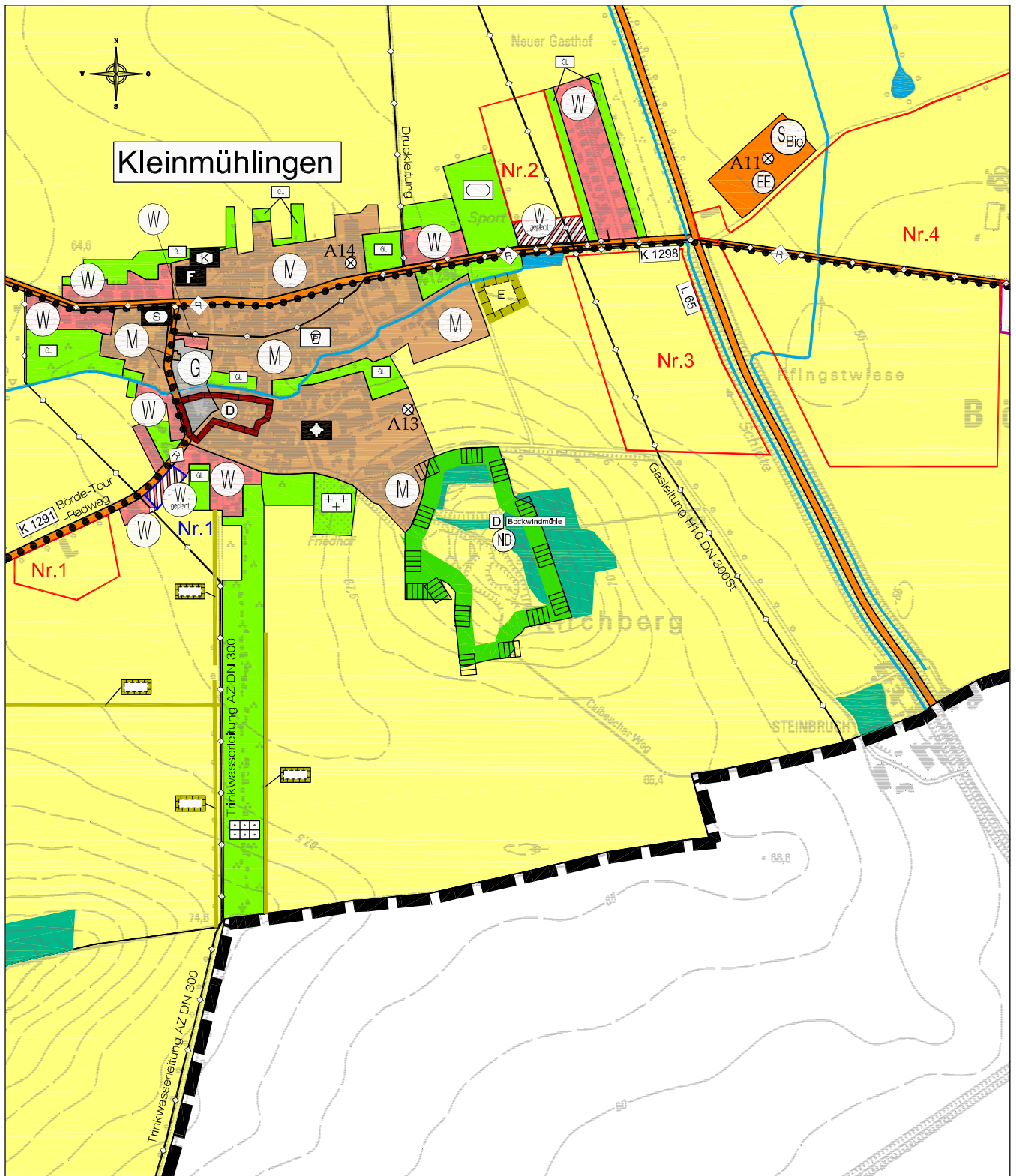
Anhang 2 - Blatt 1

Ort:

Kleinmühligen

Maßstab:

1:10.000



Darstellung:

Rücknahme und Neuansiedlung von Bauflächen gegenüber bisheriger Darstellung in den wirksamen F-Plänen.

Legende

- Nr.1-22 Rücknahme von Bauflächen
- Nr.1-8 Neuansiedlung von Bauflächen

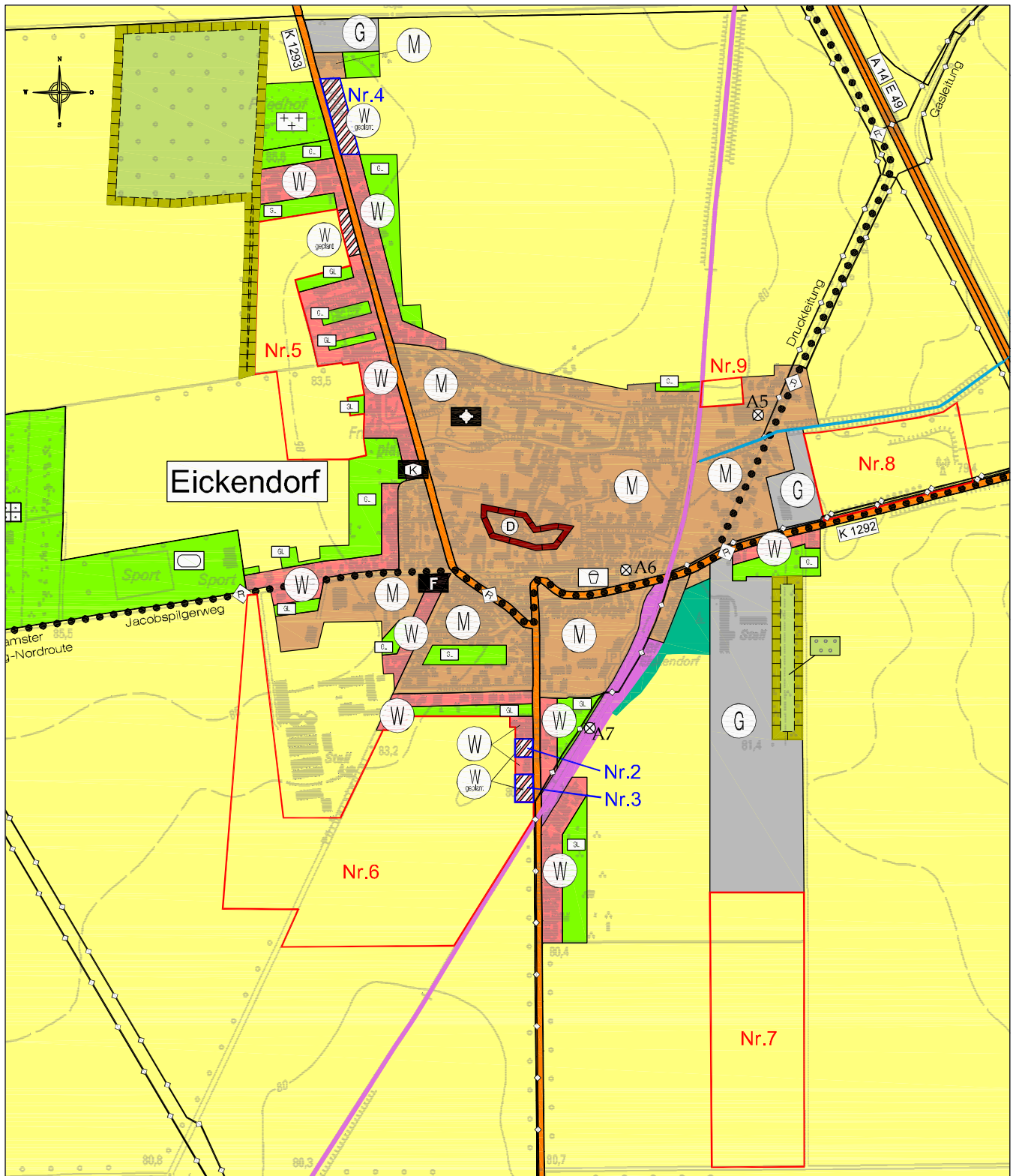
Anhang 2 - Blatt 2

Ort:

Eickendorf

Maßstab:

1:10.000



Darstellung:

Rücknahme und Neuansiedlung von Bauflächen gegenüber bisheriger Darstellung in den wirksamen F-Plänen.

Legende

- Nr.1-22 Rücknahme von Bauflächen
- Nr.1-8 Neuansiedlung von Bauflächen

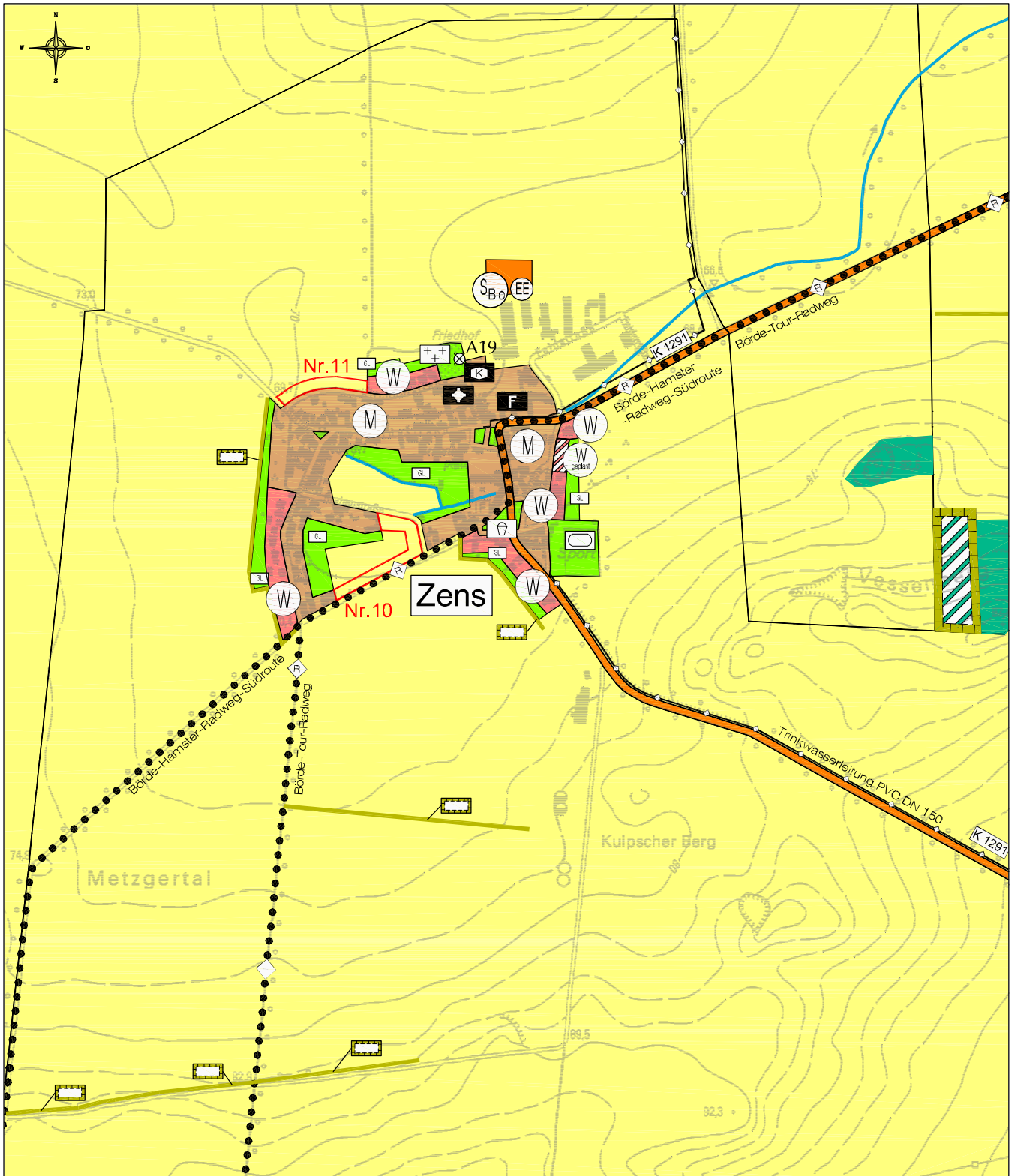
Anhang 2 - Blatt 3

Ort:

Zens

Maßstab:

1:10.000



Darstellung:

Rücknahme und Neuansiedlung von Bauflächen gegenüber bisheriger Darstellung in den wirksamen F-Plänen.

Legende

Nr.1-22

Rücknahme von Bauflächen

Nr.1-8

Neuansiedlung von Bauflächen

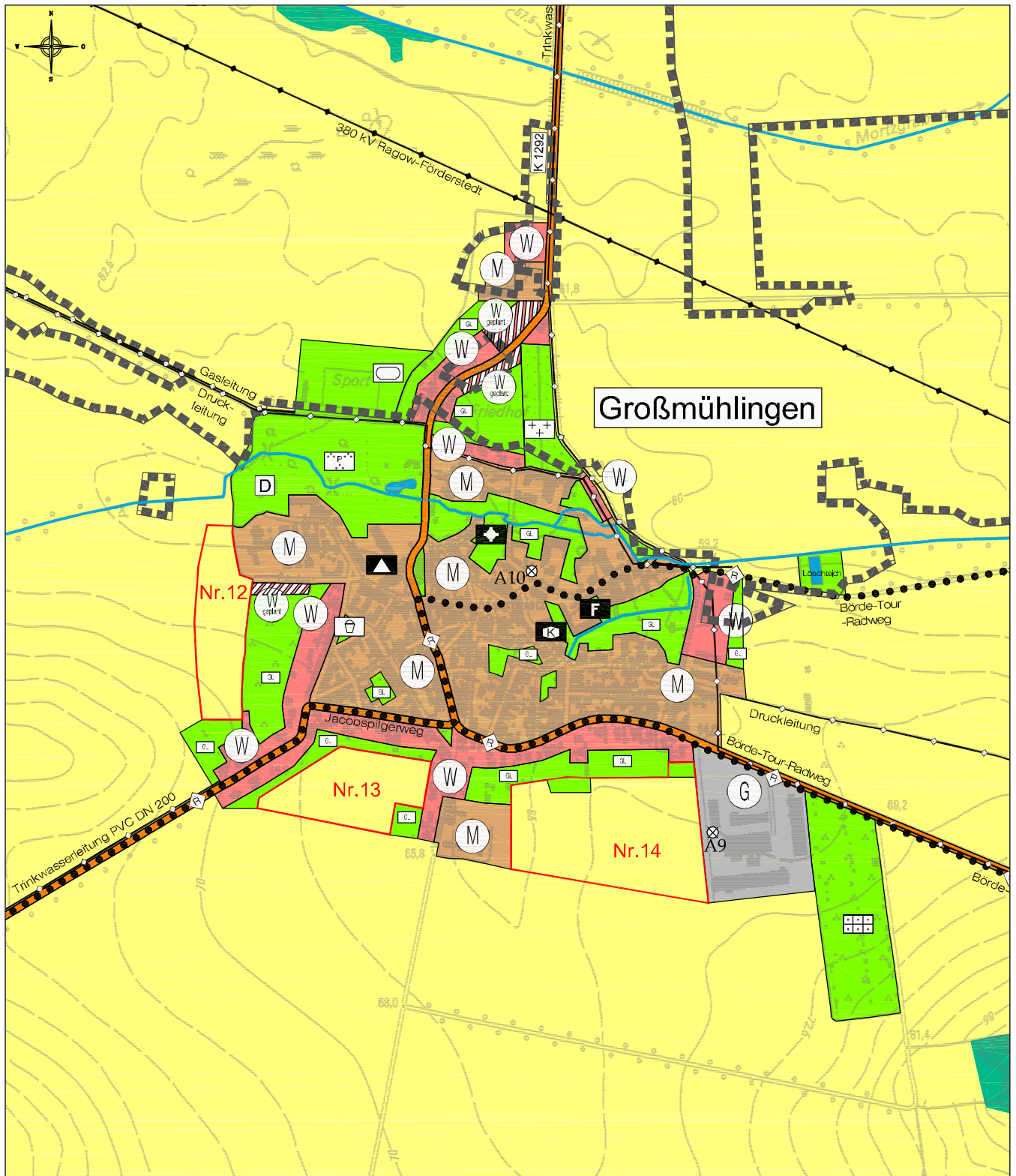
Anhang 2 - Blatt 4

Ort:

Großmühlingen

Maßstab:

1:10.000



Darstellung:

Rücknahme und Neuansiedlung von Bauflächen gegenüber bisheriger Darstellung in den wirksamen F-Plänen.

Legende

Nr.1-22

Rücknahme von Bauflächen

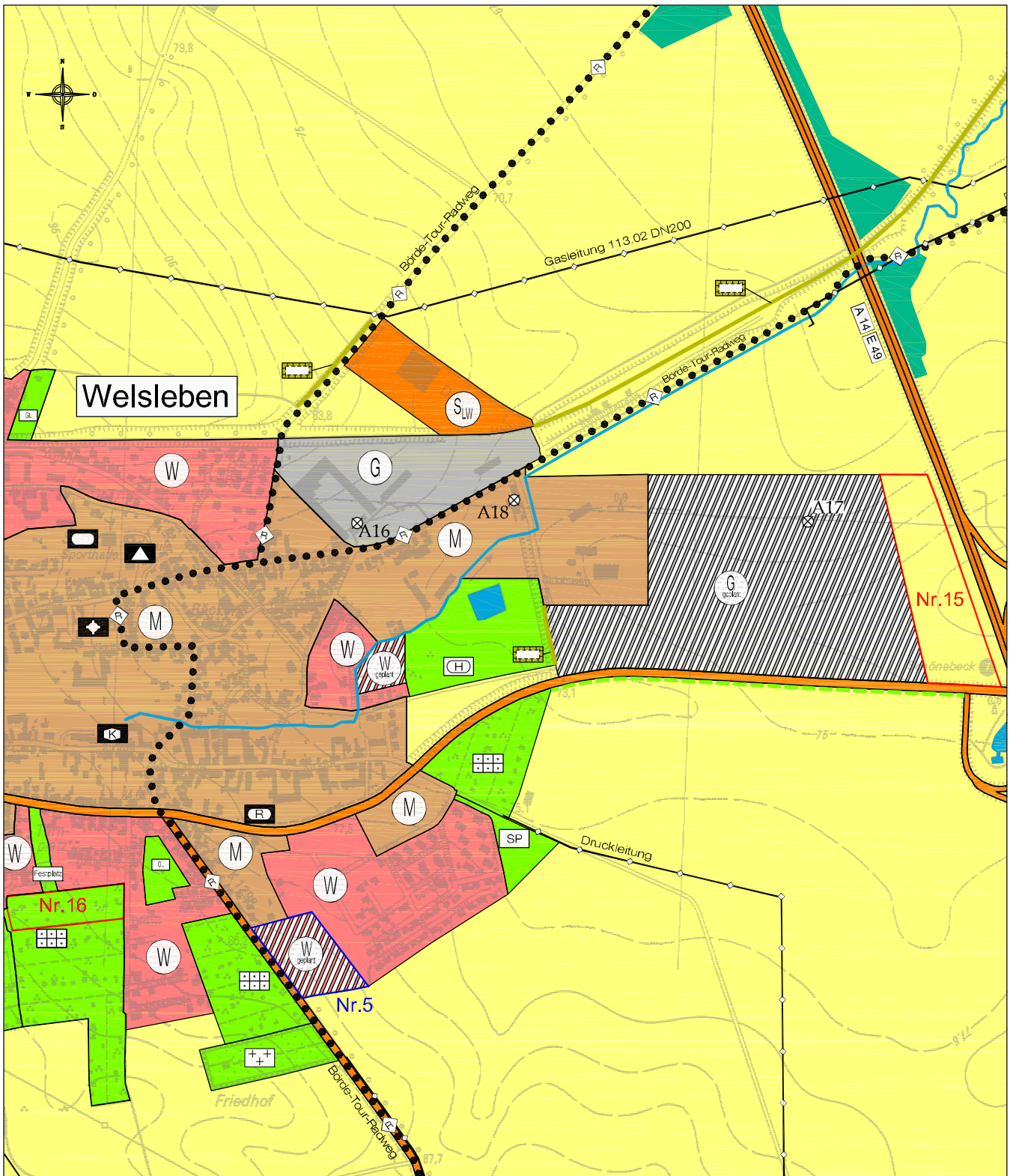
Nr.1-8

Neuansiedlung von Bauflächen

Anhang 2 - Blatt 5

Ort:
Maßstab:

Welsleben
1:10.000



Darstellung:

Rücknahme und Neuansiedlung von Bauflächen gegenüber bisheriger Darstellung in den wirksamen F-Plänen.

Legende

Nr.1-22

Rücknahme von Bauflächen

Nr.1-8

Neuansiedlung von Bauflächen

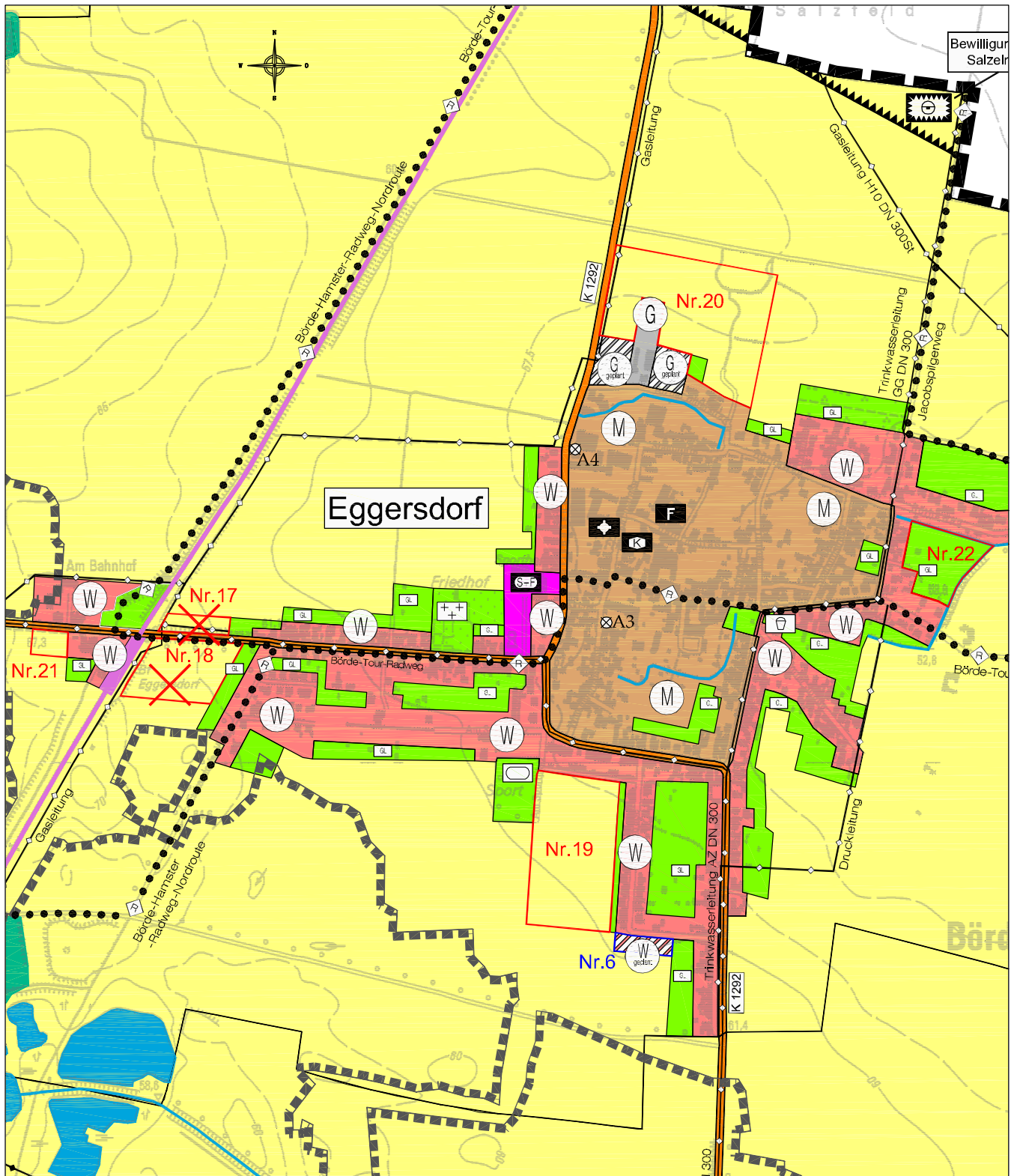
Anhang 2 - Blatt 6

Ort:

Eggersdorf

Maßstab:

1:10.000



Darstellung:

Rücknahme und Neuansiedlung von Bauflächen gegenüber bisheriger Darstellung in den wirksamen F-Plänen.

Legende

Nr.1-22

Rücknahme von Bauflächen, Nr. 17 und Nr. 18 entfallen

Nr.1-8

Neuansiedlung von Bauflächen

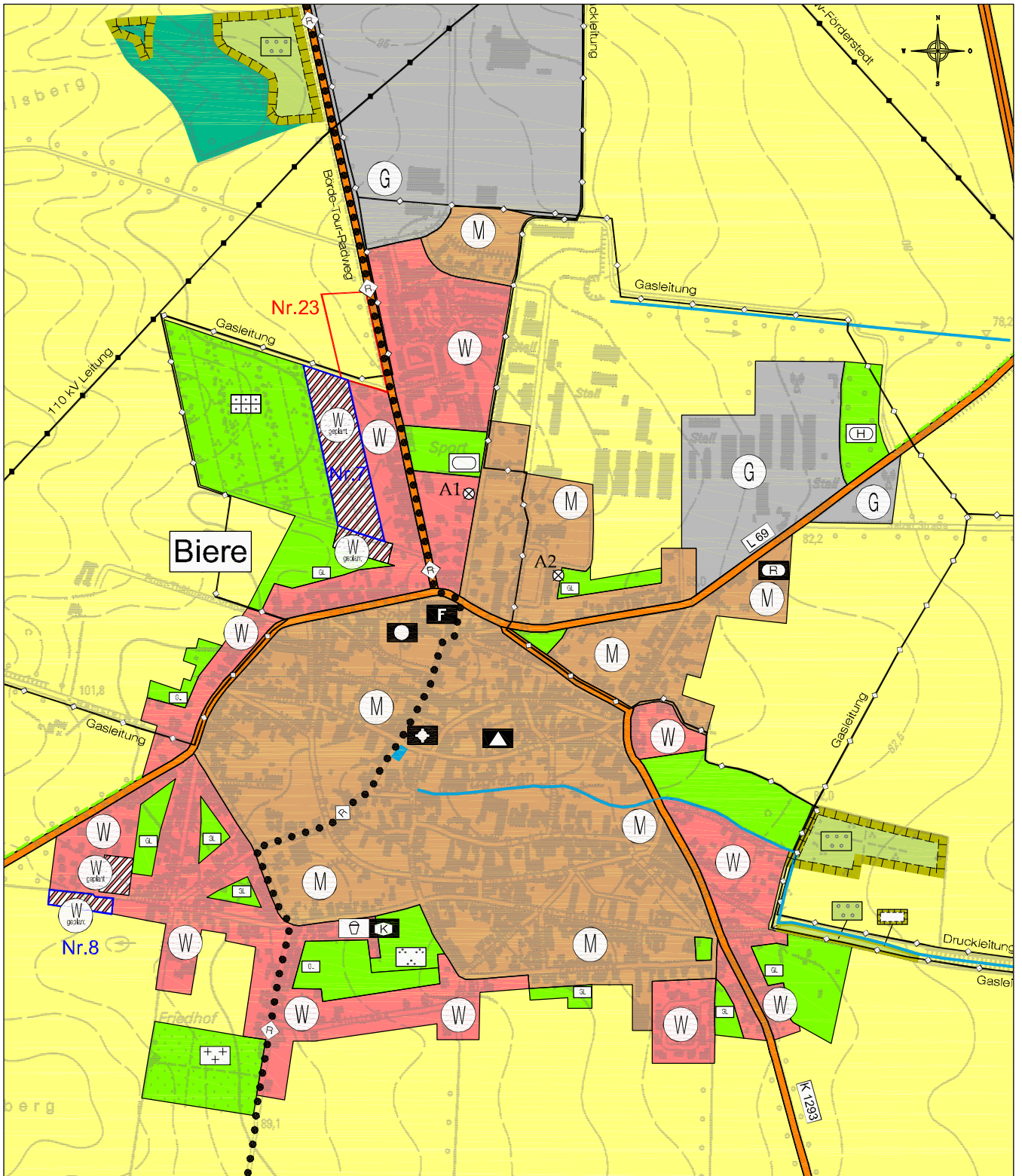
Anhang 2 - Blatt 7

Ort:

Biere

Maßstab:

1:10.000



Darstellung:

Rücknahme und Neuansiedlung von Bauflächen gegenüber bisheriger Darstellung in den wirksamen F-Plänen.

Legende

Nr.1-22

Rücknahme von Bauflächen

Nr.1-8

Neuansiedlung von Bauflächen